

# COMUNE DI TUORO SUL TRASIMENO

RIQUALIFICAZIONE E POTENZIAMENTO DELLA RICETTIVITA' TURISTICA DA PUNTA NAVACCIA A CAMPO DEL SOLE E ISOLA MAGGIORE - PERCORSO ANNIBALICO E PERCORSI REGIONALI PSR 2014/2020 MISURA/INTERVENTO 7.5.1

PROGETTO DEFINITIVO

Oggetto  
INQUADRAMENTO CARTOGRAFICO E PLANIMETRIA GENERALE ZONE DI INTERVENTO




Tavola  
**A**

Spazio riservato ufficio Tecnico Comunale:

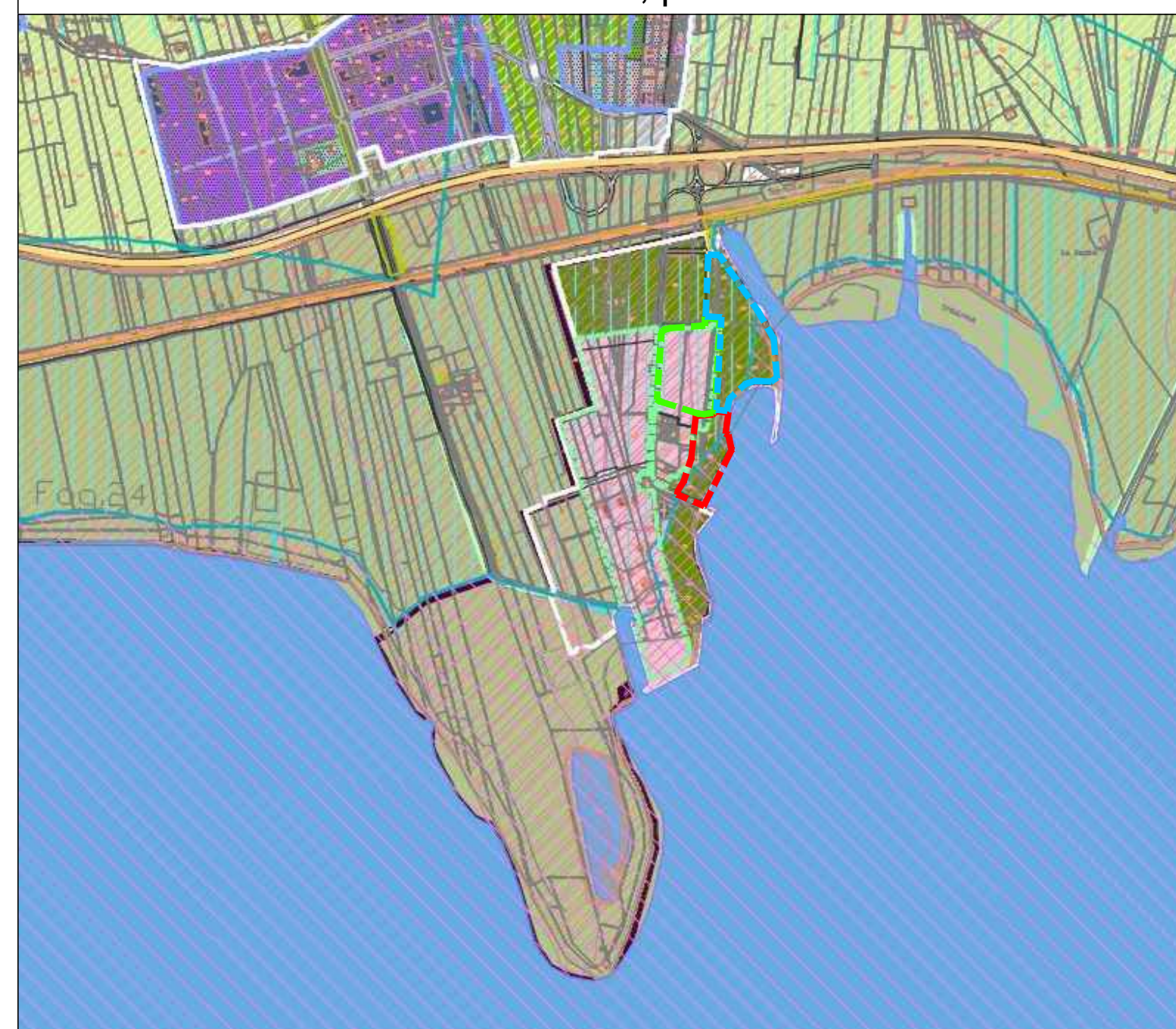
dati generali:  
data di presentazione:  
Gennaio 2020  
fattore di scala:  
1:500

il tecnico

## AREE TEMATICHE DI INTERVENTO:

-  1- CAMPO DEL SOLE
-  2- PARCHEGGIO PUNTA NAVACCIA
-  3- AREA VERDE CAMPO DEL SOLE

ESTRATTO PRG STRUTTURALE - zona "ZP1 - tessuto esistente di formazione recente, prevalentemente turistico"



PLANIMETRIA CATASTALE - FOGLIO 25



PLANIMETRIA GENERALE - FOGLIO 25  
scala 1:500

