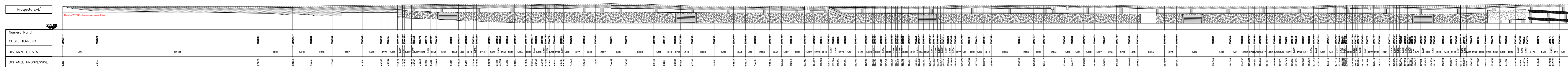
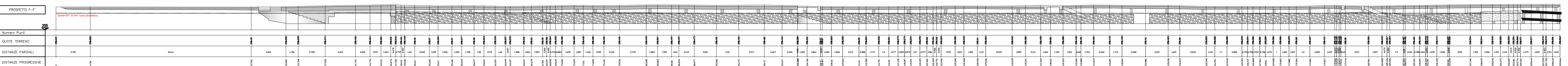


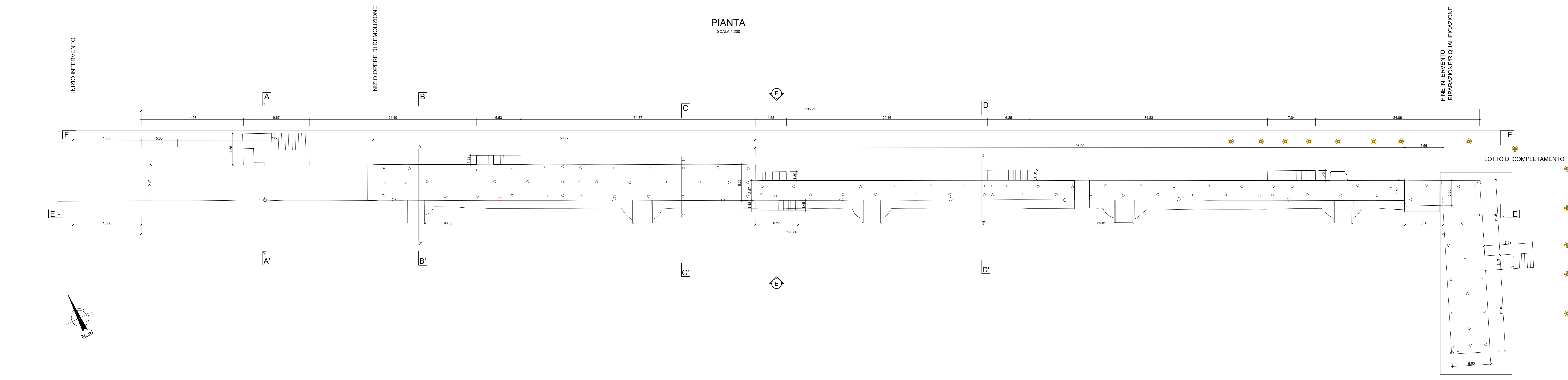
PROSPETTO "E"  
SCALA 1:200



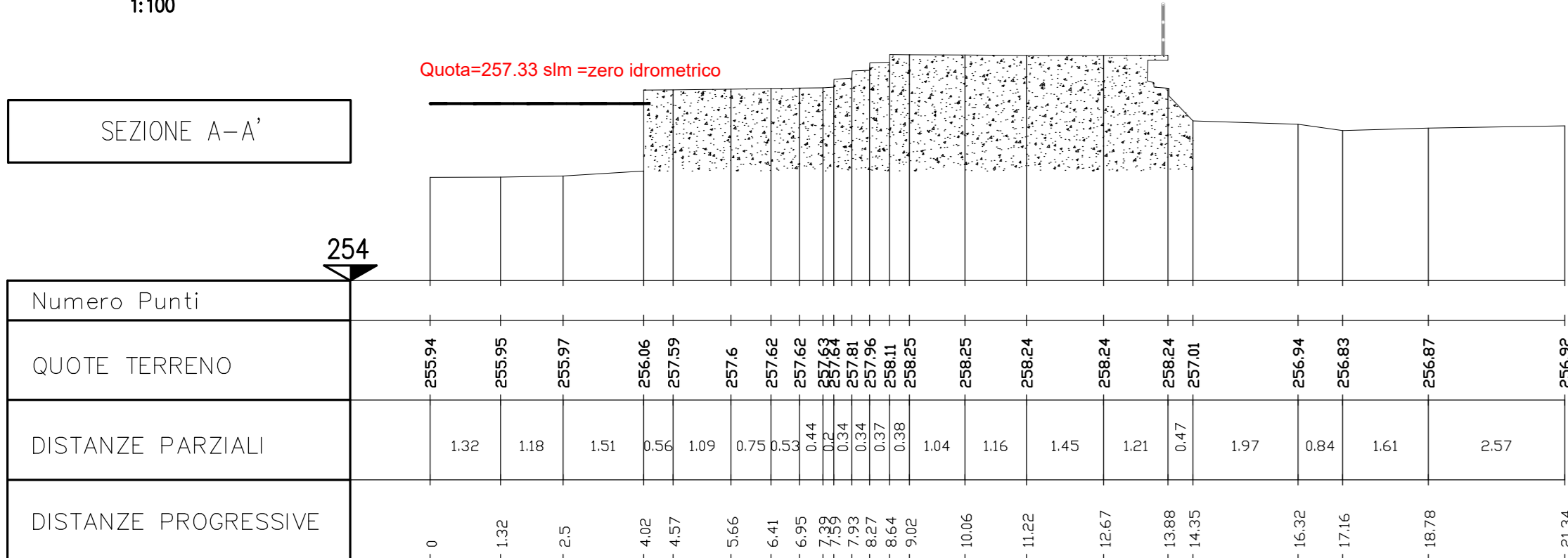
PROSPETTO "F"  
SCALA 1:200



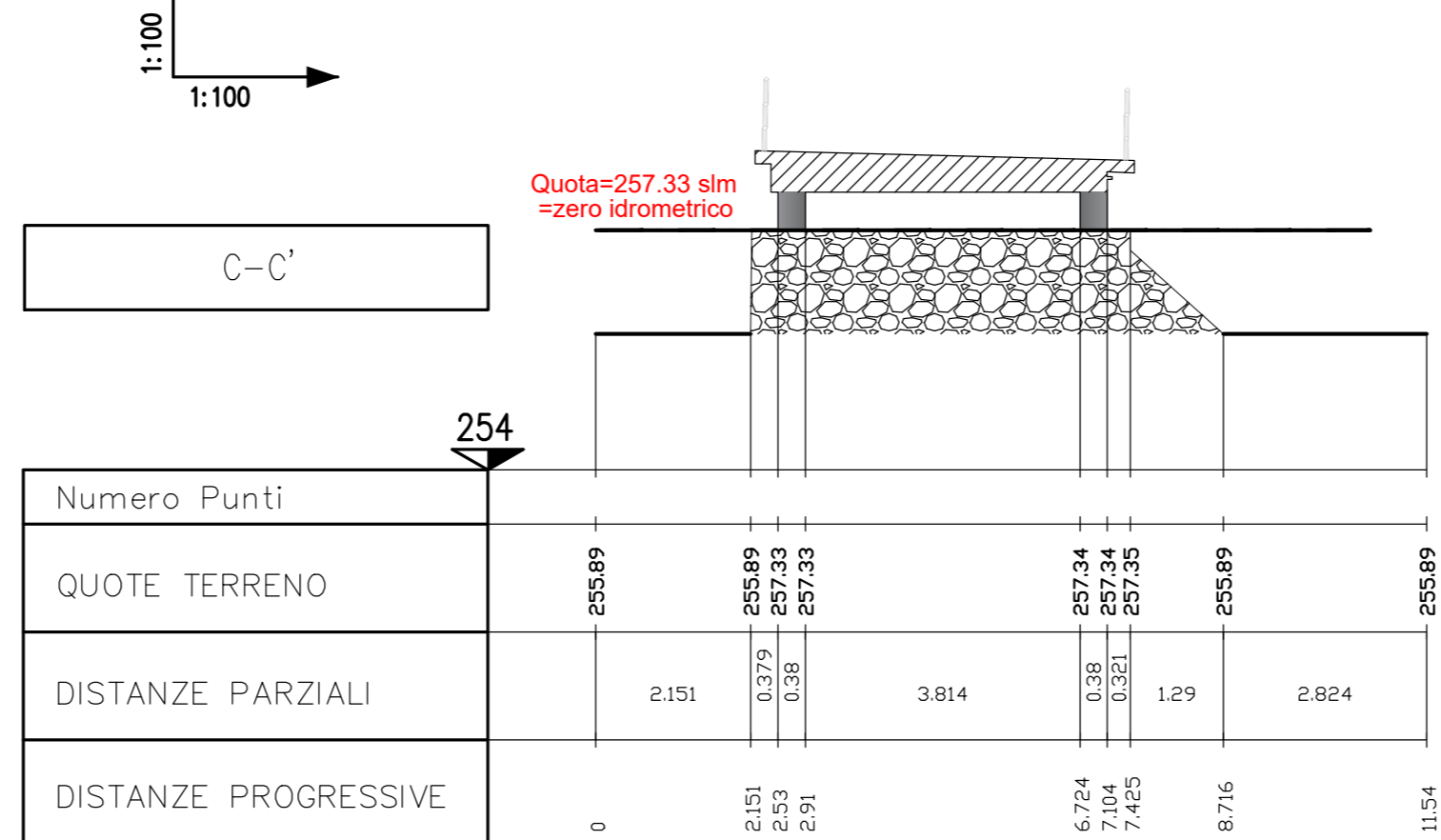
PIANTA  
SCALA 1:200



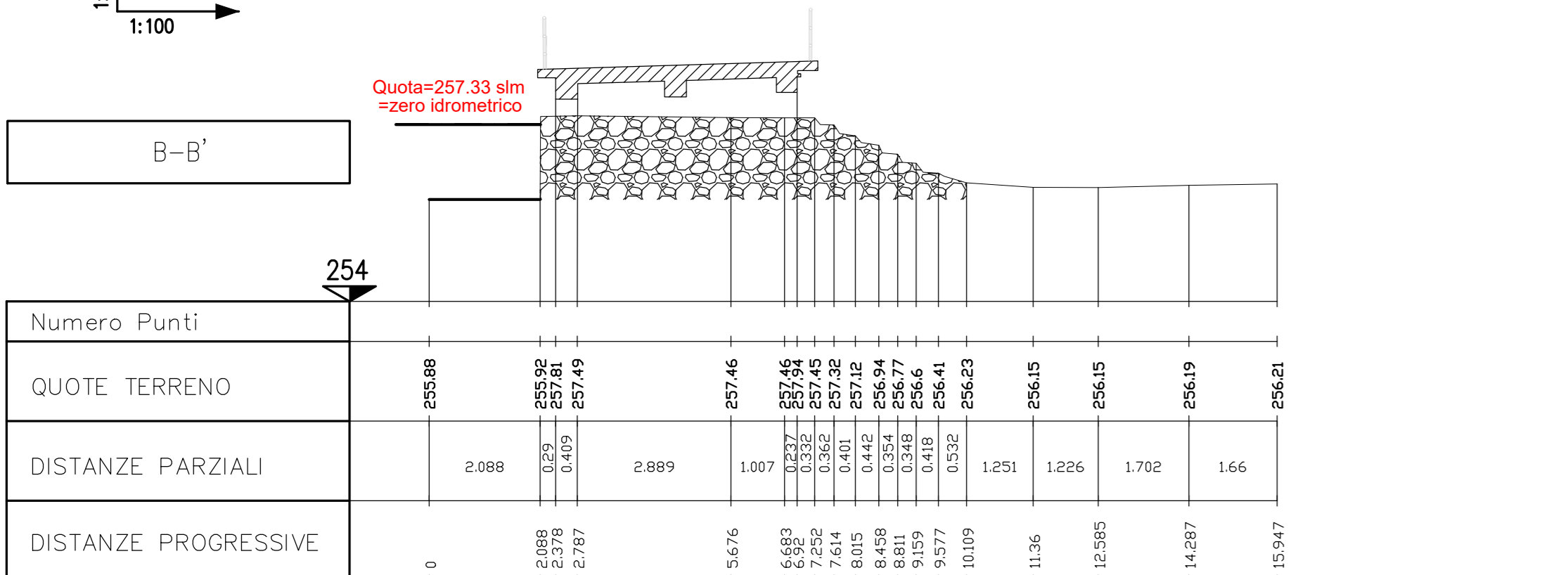
SEZIONE A-A'  
SCALA 1:100



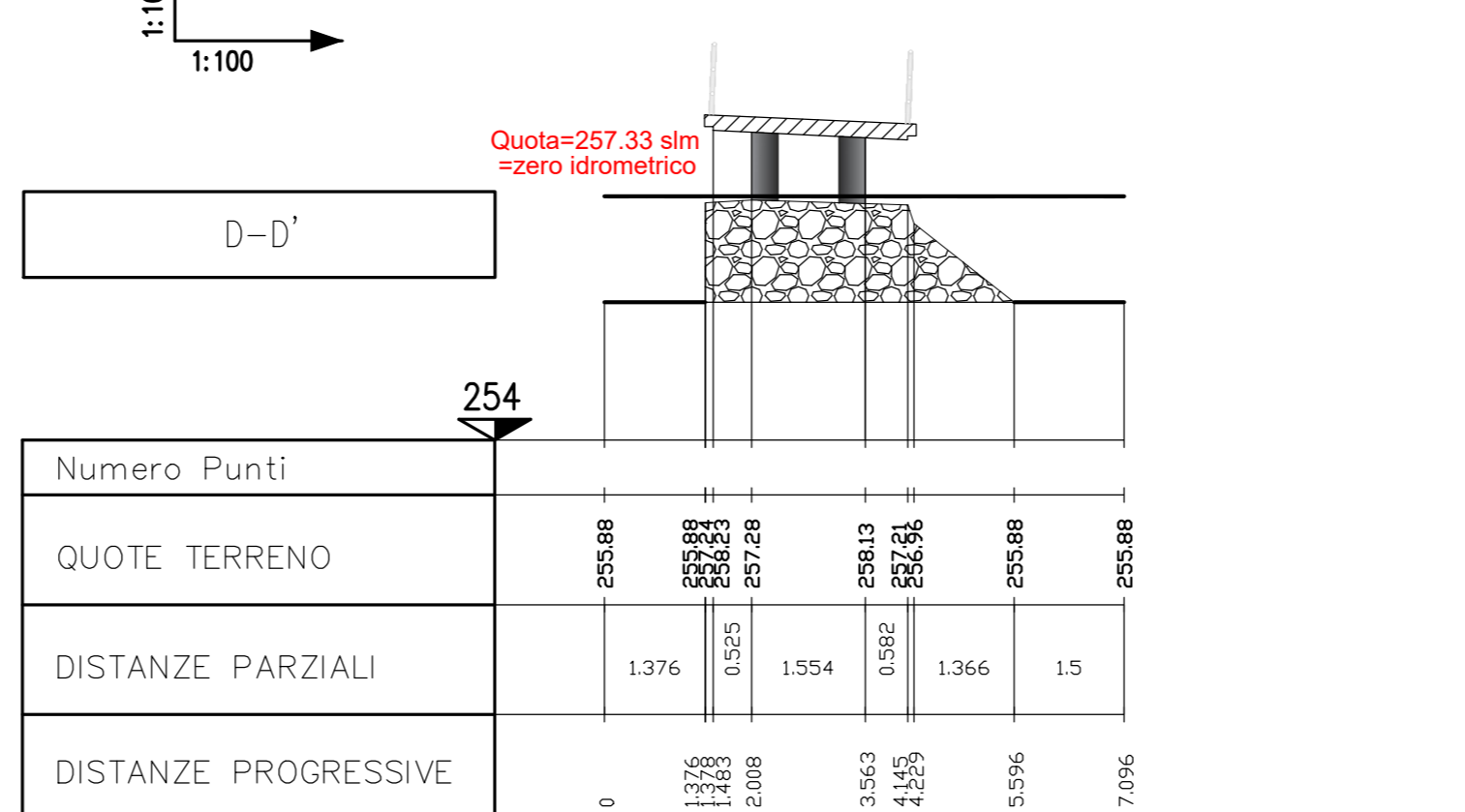
SEZIONE C-C'  
SCALA 1:100



SEZIONE B-B'  
SCALA 1:100



SEZIONE D-D'  
SCALA 1:100



COMUNE DI TUORO

PROGETTO DEFINITIVO  
RIPARAZIONE - RIQUALIFICAZIONE  
PONTILE PUNTA NAVACCIA

RILIEVO STATO DI FATTO

COMM. CCL  
DOC. P 0 0 2  
REV. 0  
SCALA 1:100/200  
FILE CCLP0020

Coordinamento generale e responsabile del progetto: ING. VASCO TRUFFINI



Dott. Arch. NORBERT KAMENICKY  
Dott. Ing. NANDO GRANIERI  
Dott. Ing. VASCO TRUFFINI  
Dott. Ing. GIUSEPPA VALIGI  
Dott. Arch. JOANNA CHWAST  
Geom. ANNA FARNESI  
P.I. LUCIO GIULIONI

1	giugno 2023	EMISSIONE	L. Giolioni	A. Farnesi	V. Truffini
REVISIONE	DATA	OGGETTO	REDAITTO	VERIFICATO	AUTORIZZATO