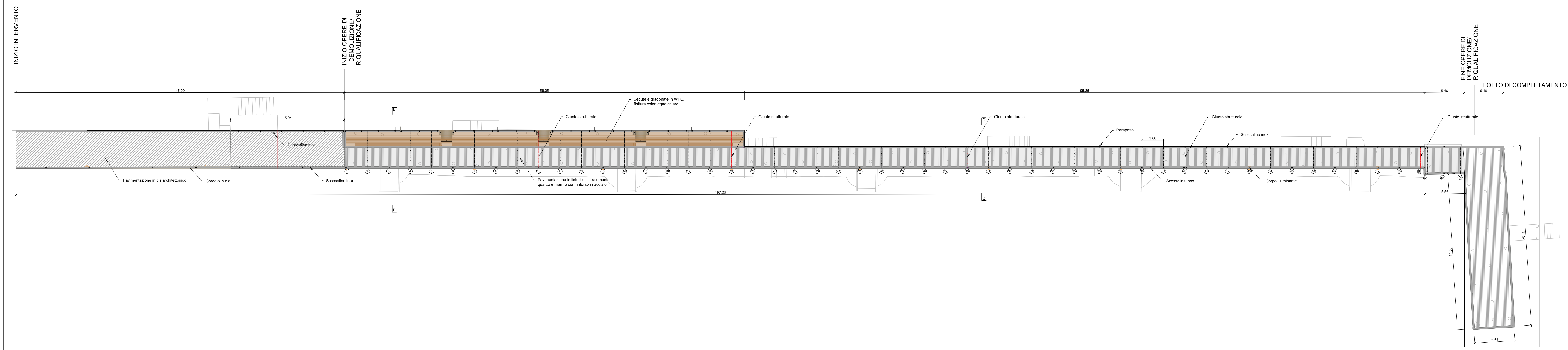


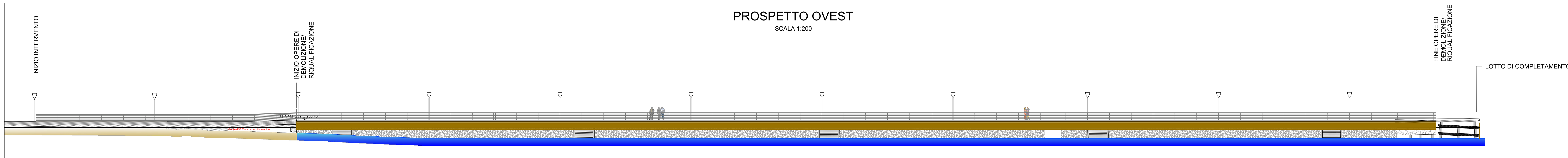
PIANTA PONTILE

SCALA 1:200



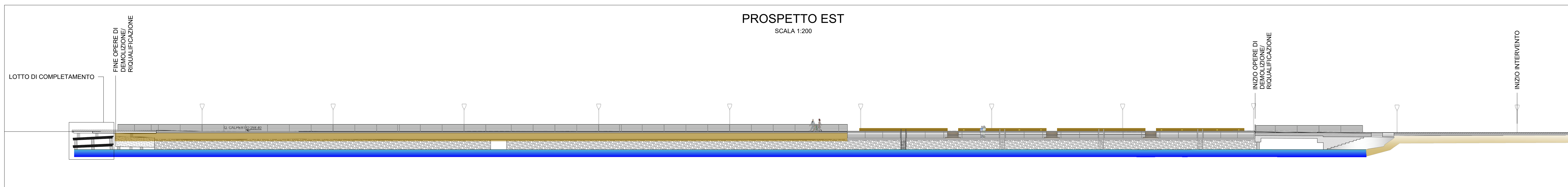
PROSPETTO OVEST

SCALA 1:200



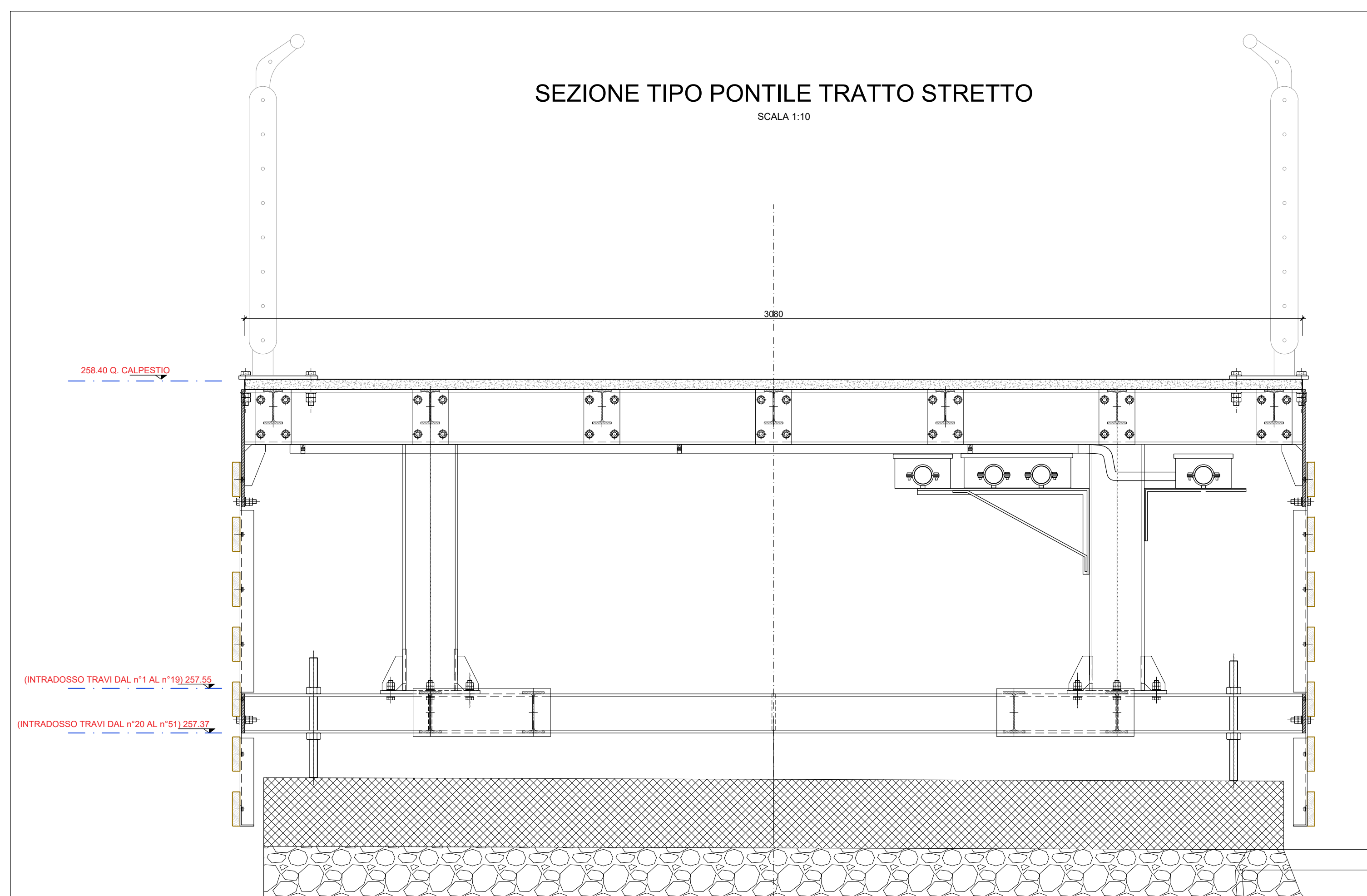
PROSPETTO EST

SCALA 1:200



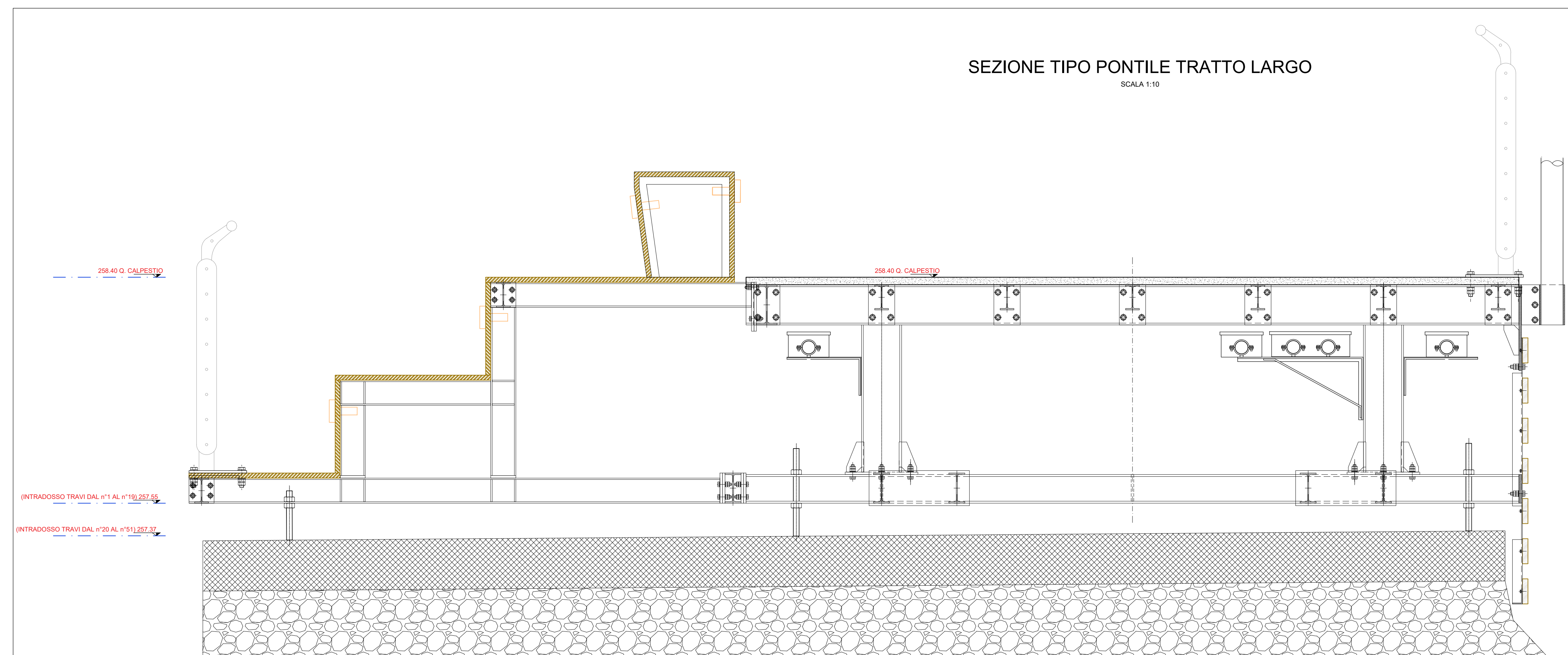
SEZIONE TIPO PONTILE TRATTO STRETTO

SCALA 1:10



SEZIONE TIPO PONTILE TRATTO LARGO

SCALA 1:10




COMUNE DI TUORO

PROGETTO DEFINITIVO
RIPARAZIONE - RIVALUTAZIONE
PONTILE PUNTA NAVACCIA

STATO DI PROGETTO: PIANA, PROSPETTI E SEZIONI

COD. C/C/L	DOC. P 003	REV. 0	SCALA varie	FILE C/C/L/P/0/0/3/0
------------	------------	--------	-------------	----------------------

Coordinamento generale e responsabile del progetto: ING. VASCO TRUFFINI

 Sintagma

Dott. Arch. NORBERT KAMENICKY
Dott. Ing. NANDO GRANIERI
Dott. Ing. VASCO TRUFFINI
Dott. Ing. CLAUDIA VALISI
Dott. Arch. JOHANNA GRINAST
Geom. ANNA FARNESI
P.I. LUCIO GIGLIONI

0	14/03/2023	EMISSIONE	L. Gligioni	C. Valigi	V. Truffini
REVISIONE	DATA	OGGETTO	REDATTO	VERIFICATO	AUTORIZZATO