COMUNE DI TUORO SUL TRASIMENO (PG)

Impianto di distribuzione carburanti
cod. 47923
Via Firenze 9/11 - S.R. 75 BIS Km. 42+650

PROGETTO PER LA RIMOZIONE DELLE ATTREZZATURE DELL'EX IMPIANTO DI DISTRIBUZIONE CARBURANTI

TAV. N. 1

ELABORATO GRAFICO

Spazio a disposizione

Il Progettista

CONNEX·CO
Via Tancia n°20
02100 Rieti
Tel 0746/271025
info@connexco.it

Collegio Provinciale
Geometri e Geometri Laureati
di Rieti
Iscrizione Albo
N.711
Geometra
Alessandro Grillo
Dipendente CONNEX.CO srl

Geom. Alessandro Grillo



FOTO AEREA

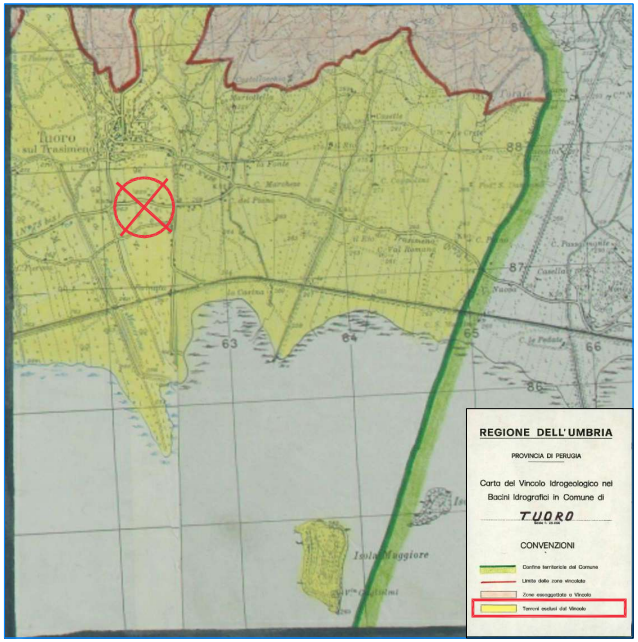
Tuoro sul Trasimeno
63
64
65
66
86
87
88
Isola Maggiore
REGIONE DELL'UMBRIA
PROVINCIA DI PERUGIA
Carta del Vincolo Idrogeologico nei Bacini Idrografici in Comune di
TUORO
CONVENZIONI
Confine territoriale del Comune
Limite delle zone vincolate
Zone assoggettate a Vincolo
Terreni esclusi dal Vincolo

STRALCIO CARTA
VINCOLO IDROGEOLOGICO

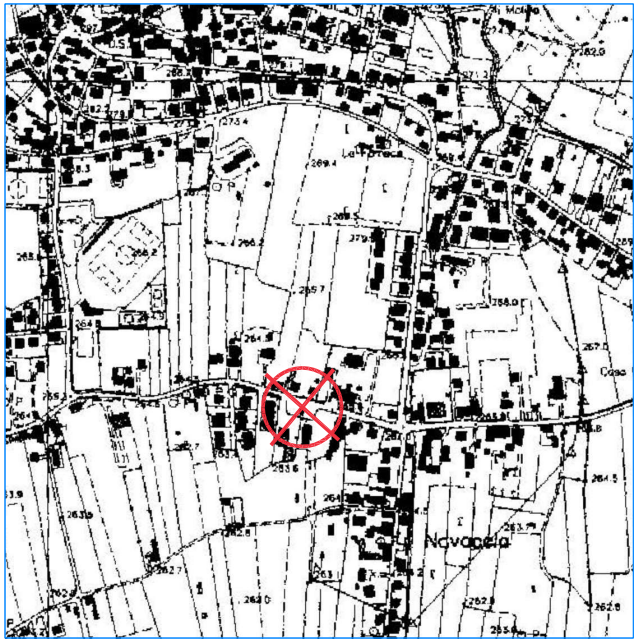

STRALCIO C.T.R.
SCALA 1:5000

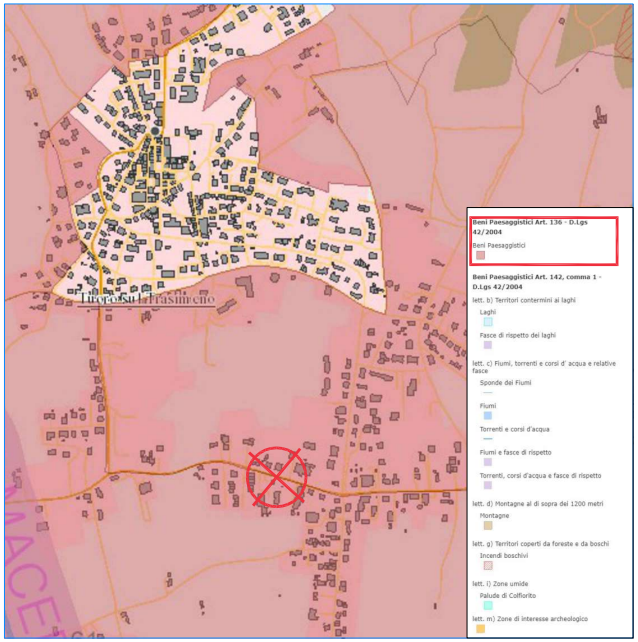
Tuoro sul Trasimeno
Beni Paesaggistici Art. 136 - D.Lgs 42/2004
Beni Paesaggistici
Beni Paesaggistici Art. 142, comma 1 - D.Lgs 42/2004
lett. b) Territori contermini ai laghi
Laghi
Fasce di rispetto dei laghi
lett. c) Fiumi, torrenti e corsi d' acqua e relative fasce
Sponde dei Fiumi
Fiumi
Torrenti e corsi d'acqua
Fiumi e fasce di rispetto
Torrenti, corsi d'acqua e fasce di rispetto
lett. d) Montagne al di sopra dei 1200 metri
Montagne
lett. g) Territori coperti da foreste e da boschi
Incendi boschivi
lett. i) Zone umide
Palude di Colfiorito
lett. m) Zone di interesse archeologico

STRALCIO CARTA DEI VINCOLI
Beni Paesaggistici Vincolo D.M. 16/05/1966
Art. 136 comma 1 lett. c e d – D.Lgs 42/2004

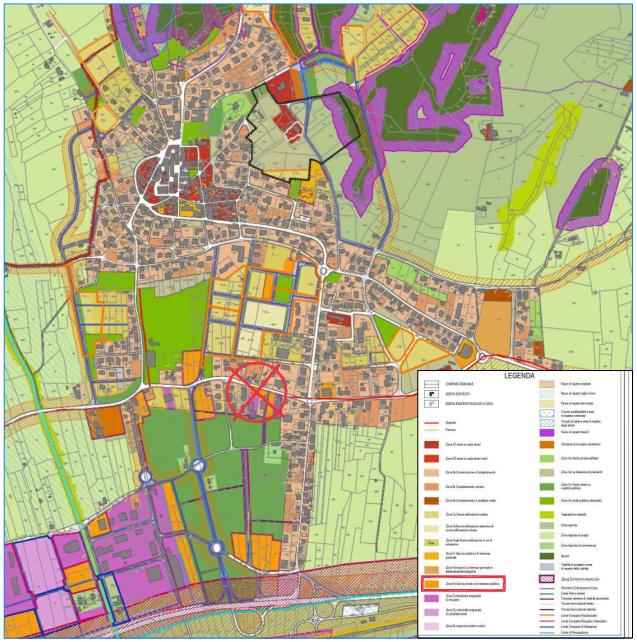

STRALCIO PROGETTO MACROAREE
PROGETTO DEFINITIVO PARTE OPERATIVA
QUADRO SUD

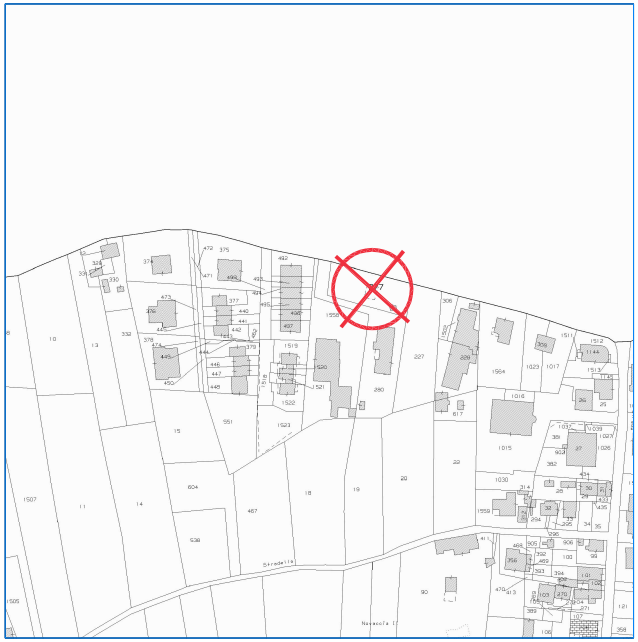

STRALCIO CATASTALE
Foglio n. 26, Particella n. 277
Scala 1:2000

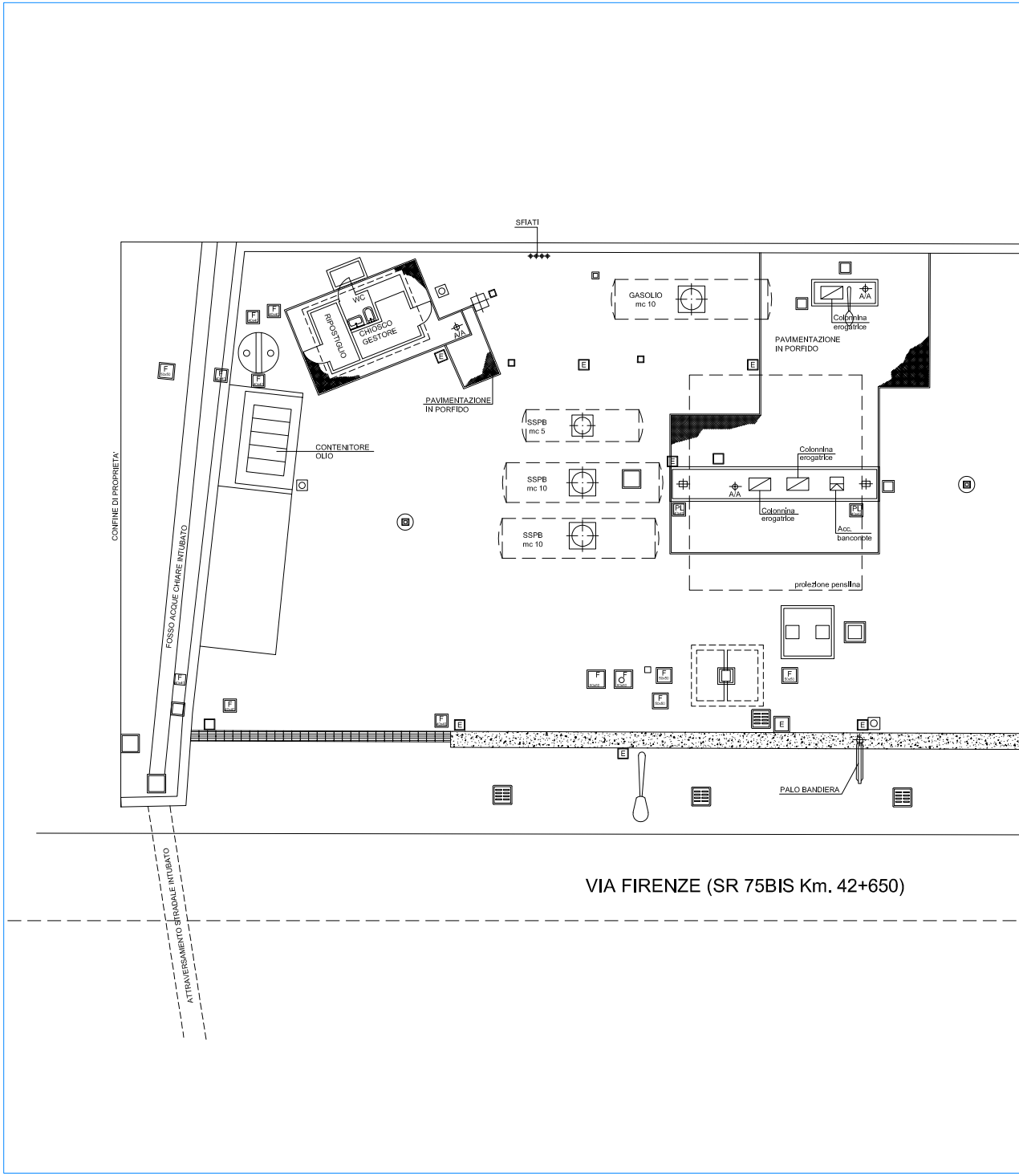
SFIATI
GASOLIO mc 10
Colonnina erogatrice
A/A
PAVIMENTAZIONE IN PORFIDO
WC
RIPOSTIGLIO
CHIOSCO GESTORE
PAVIMENTAZIONE IN PORFIDO
CONTENITORE OLIO
SSPB mc 5
SSPB mc 10
SSPB mc 10
Colonnina erogatrice
Colonnina erogatrice
Acc. banconote
proiezione pensilina
CONFINE DI PROPRIETA'
FOSSO ACQUE CHIARE INTUBATO
PALO BANDIERA
ATTRAVERSAMENTO STRADALE INTUBATO
VIA FIRENZE (SR 75BIS Km. 42+650)

PLANIMETRIA DELLO STATO ATTUALE
SCALA 1:100

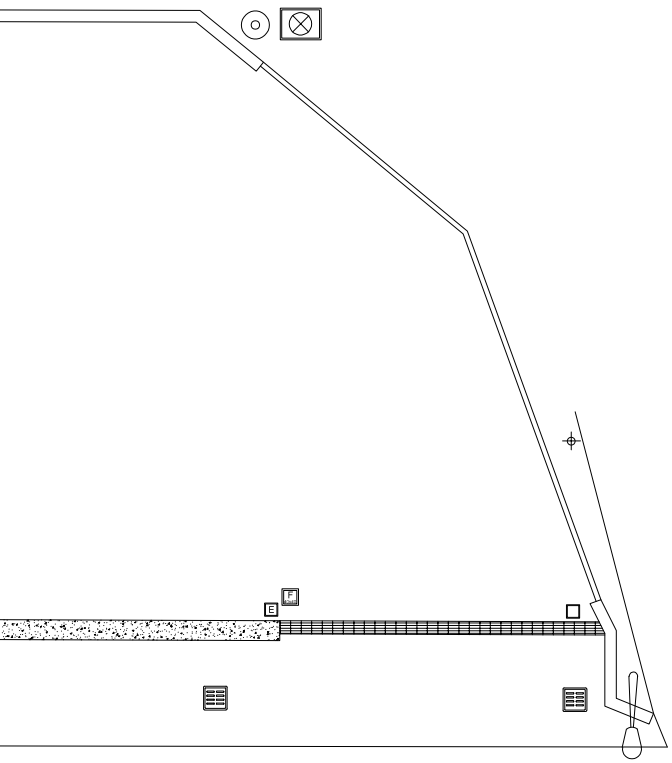

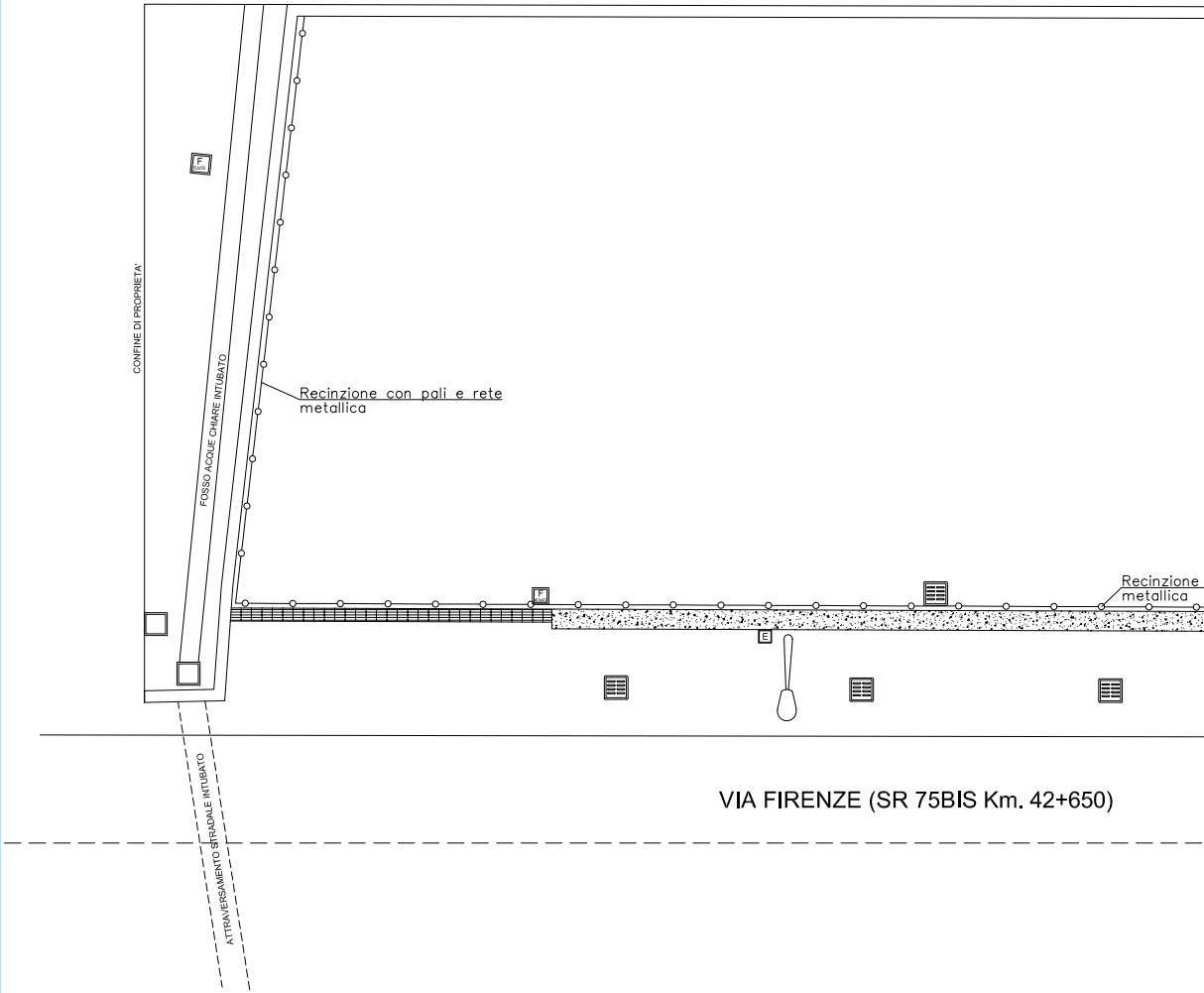
CONFINE DI PROPRIETA'
F
FOSSO ACQUE CHIARE INTUBATO
Recinzione con pali e rete metallica
F
Recinzione metallica
E
VIA FIRENZE (SR 75BIS Km. 42+650)
ATTRAVERSAMENTO STRADALE INTUBATO

PLANIMETRIA DELLO STATO DI
SCALA 1:100

PARTICOLARE "TIPO" RECINZIONE

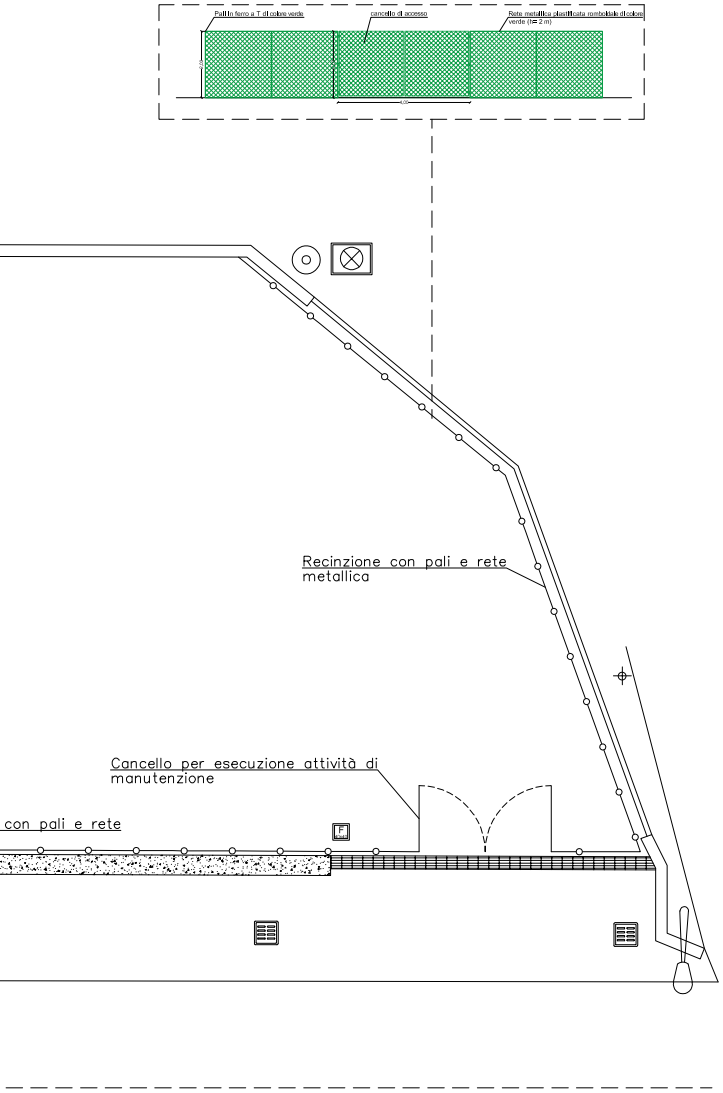
Pali in ferro a T di colore verde
cancello di accesso
Rete metallica plastificata romboidale di colore verde (h= 2 m)
2.00
4.00
Recinzione con pali e rete metallica
Cancello per esecuzione attività di manutenzione
con pali e rete
F

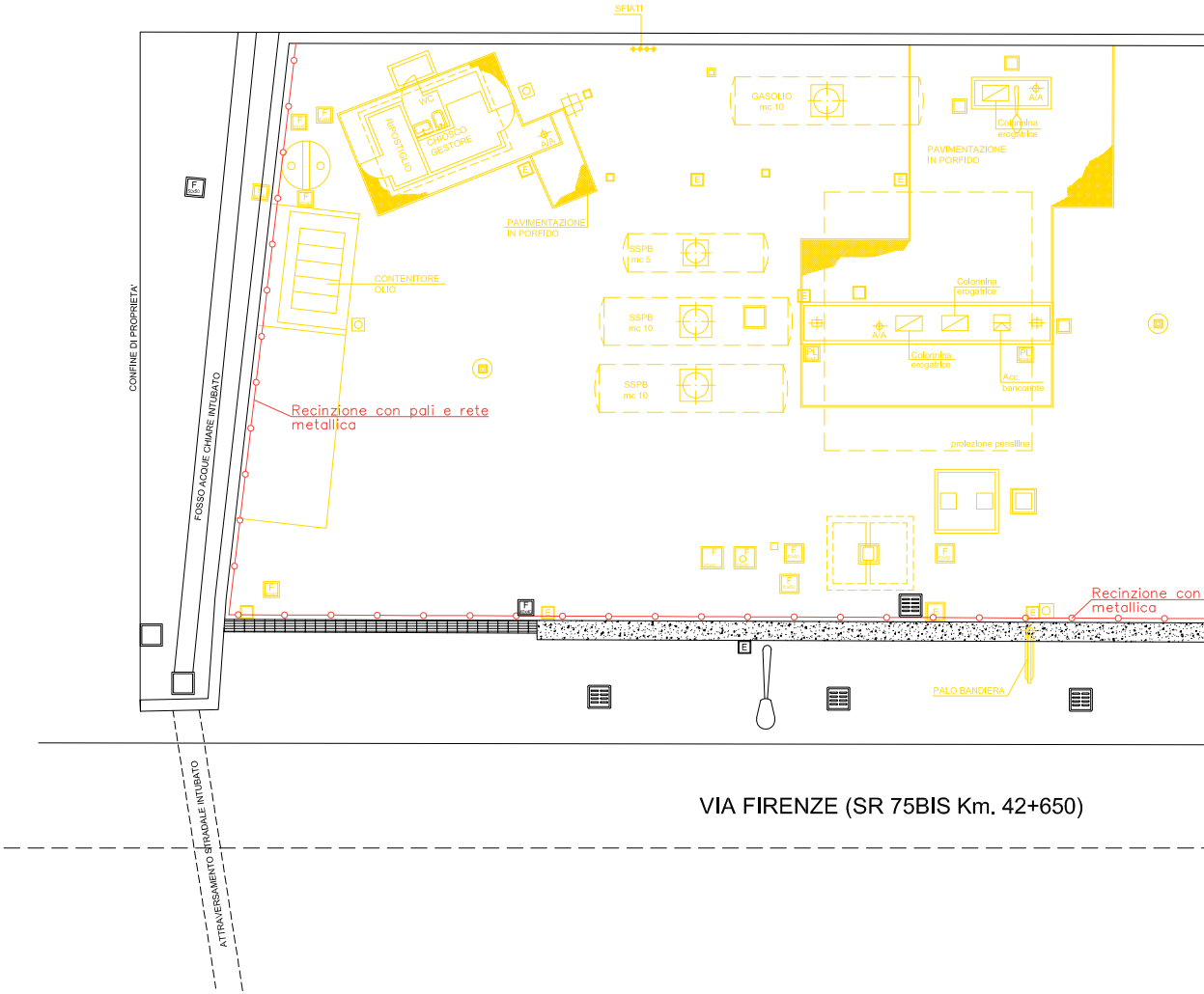
SFIATI
WC
RIPOSTIGLIO
CHIOSCO GESTORE
A/A
E
F
PAVIMENTAZIONE IN PORFIDO
CONTENITORE OLIO
GASOLIO mc 10
SSPB mc 5
SSPB mc 10
SSPB mc 10
Colonnina erogatrice
Colonnina erogatrice
Colonnina erogatrice
PAVIMENTAZIONE IN PORFIDO
Acc. banconote
PL
proiezione pensilina
Recinzione con pali e rete metallica
Recinzione con metallica
CONFINE DI PROPRIETA'
FOSSO ACQUE CHIARE INTUBATO
ATTRAVERSAMENTO STRADALE INTUBATO
PALO BANDIERA
VIA FIRENZE (SR 75BIS Km. 42+650)

PROGETTO

PLANIMETRIA DELLO STATO SOVR
SCALA 1:100

LEGENDA	
🟨	RIMOZIONI DA EFFETTUARE
🟥	NUOVA REALIZZAZIONE/INSTALLAZIONE

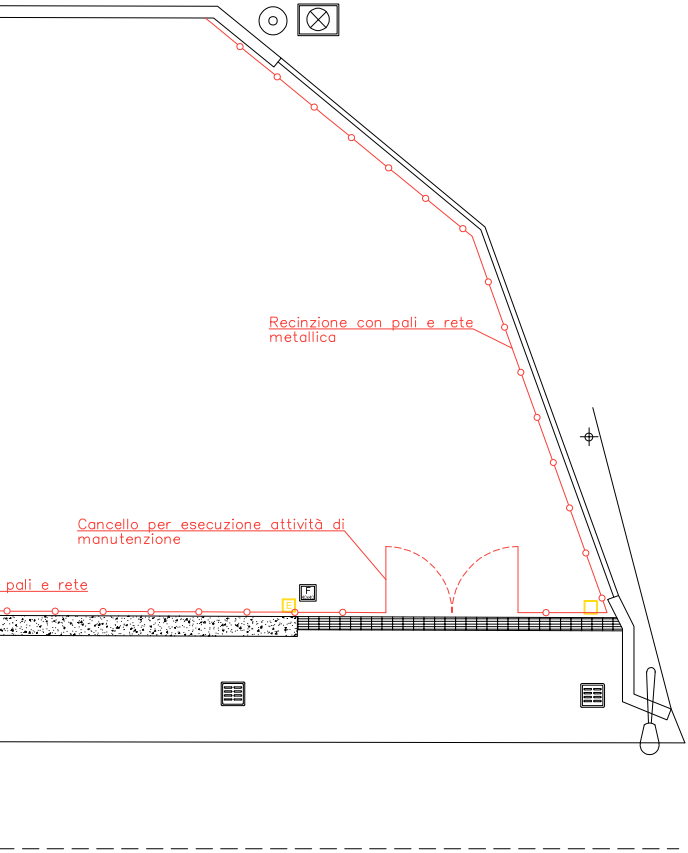
Recinzione con pali e rete metallica
Cancello per esecuzione attività di manutenzione
pali e rete
F
E

APPOSTO